

# 宮古港フェリーターミナル ロードマップ

盛岡南I.C. から宮古港フェリーターミナル  
まで約2時間




宮古盛岡横断道路  
※一部現道路を活用

釜石JCTから宮古港フェリーターミナル  
まで約1時間

花巻JCTから釜石JCT  
まで約1時間半

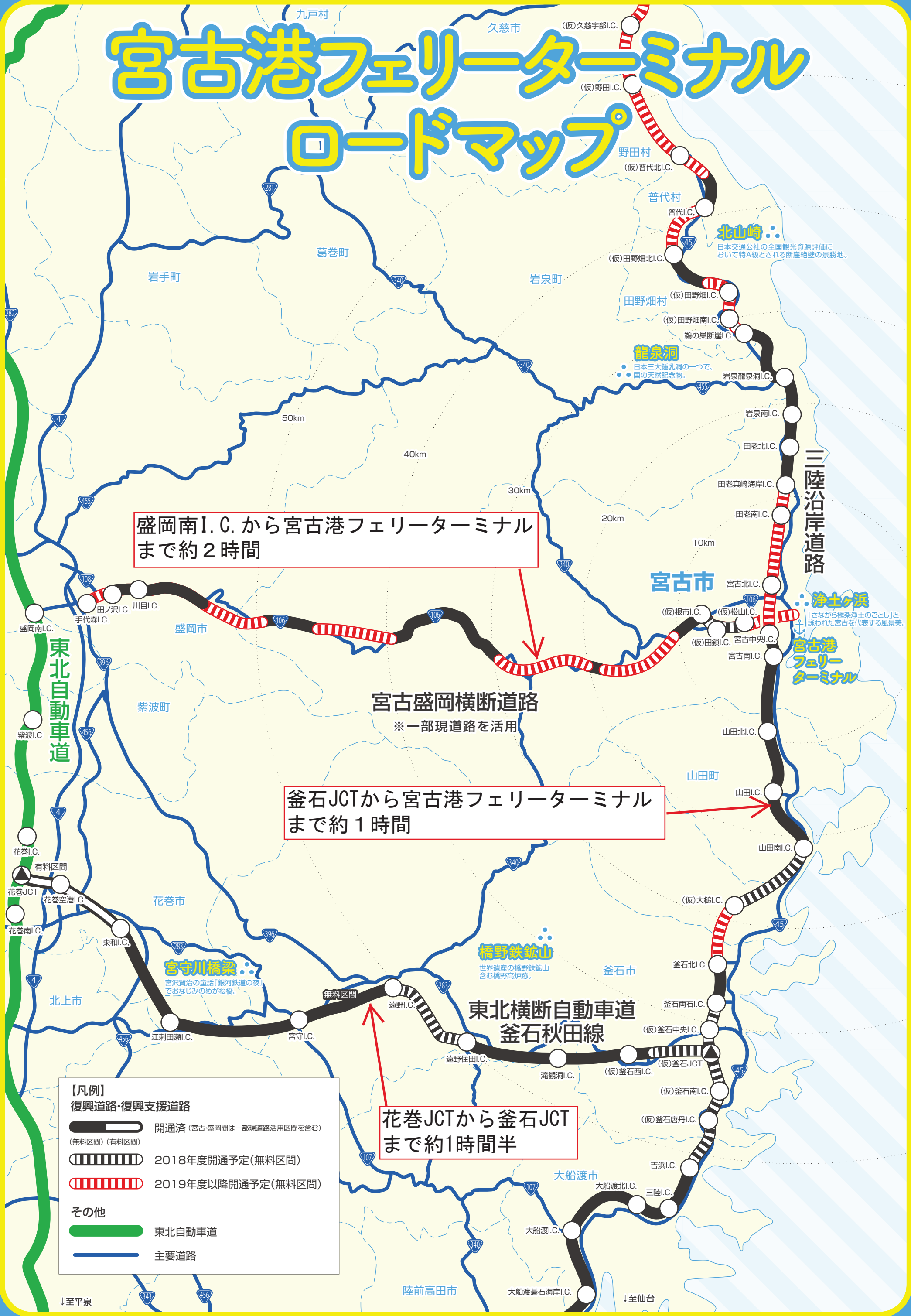
**【凡例】**

**復興道路・復興支援道路**

-  開通済 (宮古・盛岡間は一部現道路活用区間を含む)  
(無料区間) (有料区間)
-  2018年度開通予定(無料区間)
-  2019年度以降開通予定(無料区間)

**その他**

-  東北自動車道
-  主要道路



↓至平泉

陸前高田市

大船渡市

↓至仙台